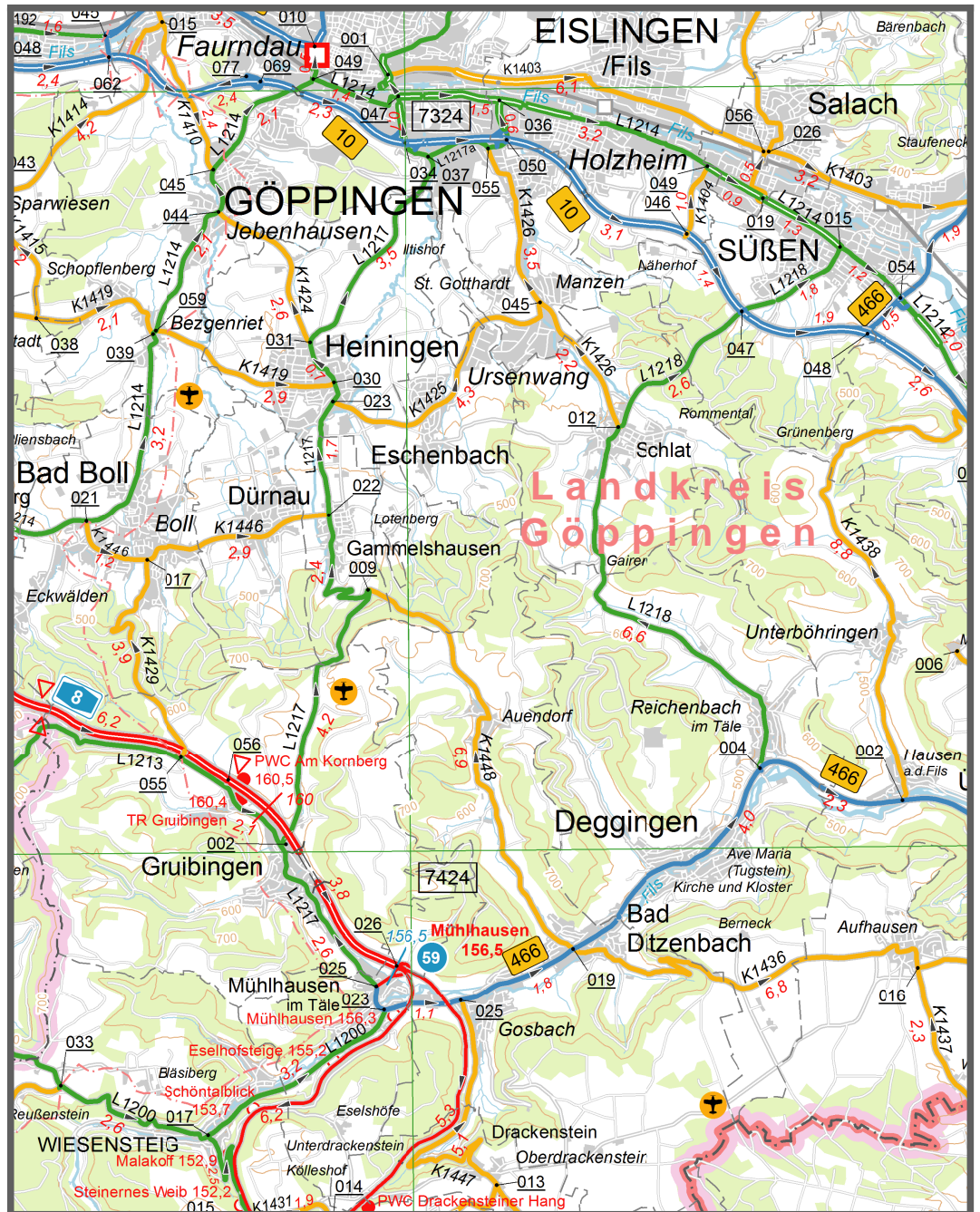


# Kartenverzeichnis

## der Straßenbauverwaltung Baden-Württemberg



Kartenvertriebsstelle bei der  
Landesstelle für Straßentechnik

<https://rp.baden-wuerttemberg.de/Themen/Verkehr/Strassen/Seiten/Kartenverzeichnis.aspx>

Postanschrift:	Regierungspräsidium Tübingen Abt. 9 Landesstelle für Straßentechnik Postfach 30 01 80 70441 Stuttgart	Telefon Kartenvertrieb: 0711 8910-232 Vermittlung: 0711 8910-0 Telefax: 0711 8910-209
Dienstgebäude:	Heilbronner Straße 300-302 (TRICOM-Gebäude) 70469 Stuttgart - Feuerbach	E-Mail: <a href="mailto:Abteilung9@rpt.bwl.de">Abteilung9@rpt.bwl.de</a>



Baden-Württemberg

REGIERUNGSPRÄSIDIUM TÜBINGEN

Stand  
September 2020

## Inhaltsverzeichnis

<b>Allgemeine Hinweise zu Bestellung und Versand</b>	3
<b>Basiskarten der Straßenbauverwaltung Baden-Württemberg</b>	
Netznoten- und Bauwerkskarte 1:25 000	4
Straßennetzkarte 1:100 000	6
Bezirkskarte 1:250 000 / 1:150 000	8
<b>Themenkarte in Baden-Württemberg</b>	
Verkehrsstärkenkarte 1:200 000	10

Informationen zum Schutz personenbezogener Daten, die das Regierungspräsidium Tübingen verarbeitet, finden Sie gesammelt auf unserer Internetseite Datenschutzerklärungen unter <https://rp.baden-wuerttemberg.de/Seiten/Datenschutzerklaerungen.aspx> darunter im Einzelnen für:

92-01T: Landesstelle für Straßentechnik-Vertrieb von Kartenwerken (pdf, 500 KB)  
<https://rp.baden-wuerttemberg.de/DSE/92-01T.pdf>

## Allgemeine Hinweise:

### Bestellungen:

Die in diesem Verzeichnis aufgeführten Karten der Straßenbauverwaltung Baden-Württemberg können nur von der Landesstelle für Straßentechnik, Abt. 9 des Regierungspräsidiums Tübingen bezogen werden. (**Adresse, Telefon, Telefax und E-Mail der LST siehe Titelseite**)

Bestellungen bitten wir nur schriftlich, per Telefax oder E-Mail vorzunehmen.

Hierbei werden folgende Angaben benötigt:

- Name und Maßstab des Kartenwerks (auch in Kurzform, z.B. NKBWK 25)
- Blattnummer und Blattname (z.B. 6517 Mannheim-Südost)
- Lieferart (gefaltet oder plano)
- Liefer- und Rechnungsanschrift (letzte keine Postfachadresse).

Sendungen zur Ansicht sind nicht möglich, Kartenlieferungen ins Ausland können nur gegen Vorkasse per Überweisung erfolgen. Daten der Kartenwerke werden nicht abgegeben.

Die Abgabe von Rasterdaten (NKBWK 25 im PDF-Format) ist nicht möglich.

### Preise:

Umsatzsteuer wird nicht erhoben. Preisänderungen bleiben vorbehalten.

Die in früheren Kartenverzeichnissen aufgeführten Preise verlieren ihre Gültigkeit.

### Preisermäßigungen:

Mengen- oder Sonderrabatte können nicht eingeräumt werden.

### Versandbedingungen:

Der Versand erfolgt auf Kosten und Gefahr des Empfängers. Für verlorengegangene oder beschädigte Sendungen wird kein Ersatz geleistet. Porto- und Verpackungskosten werden gesondert ausgewiesen. Beanstandungen wegen unrichtiger oder unvollständiger Sendungen können nur berücksichtigt werden, wenn sie innerhalb von 14 Tagen nach Empfang der Sendung bei uns geltend gemacht werden. Richtig gelieferte Karten können grundsätzlich weder umgetauscht noch zurückgenommen werden.

### Zahlungsbedingungen:

Der Rechnungsbetrag muss ohne Abzug spätestens bis zur genannten Zahlungsfrist bei der Landesoberkasse Baden-Württemberg / RP Tübingen unter Angabe des Kassenzzeichens eingegangen sein.

Bankverbindung der Landesoberkasse:

Baden-Württembergische Bank (BLZ 600 501 01)

Konto-Nr. 7495530102

IBAN: DE02 6005 0101 7495 5301 02

BIC: SOLADEST600.

Bei Zahlungsverzug können Verzugszinsen/Säumniszinsen sowie ggf. Mahnkosten erhoben werden. Erfüllungsort und Gerichtsstand für alle Lieferungen und Leistungen ist Stuttgart. Das Eigentum an den gelieferten Karten bleibt bis zur endgültigen Bezahlung beim Land. Vom Besteller vorgeschriebene Zahlungsbedingungen können nicht anerkannt werden.

### Einräumen von Nutzungsrechten:

Die von der Straßenbauverwaltung Baden-Württemberg herausgegebenen Karten sind gesetzlich geschützt. Vervielfältigungen mit oder ohne Eintragungen sowie die Herstellung von Reproduktionen, Vergrößerungen oder Verkleinerungen dieser geschützten Werke oder von Teilen davon bedürfen daher der schriftlichen Zustimmung der Landesstelle für Straßentechnik, Abt. 9 des Regierungspräsidiums Tübingen.

Als analoge oder digitale Vervielfältigungen gelten z.B. Nachdruck, Fotokopie, Mikroverfilmung, Digitalisieren, Scannen sowie Speicherung auf Datenträger.

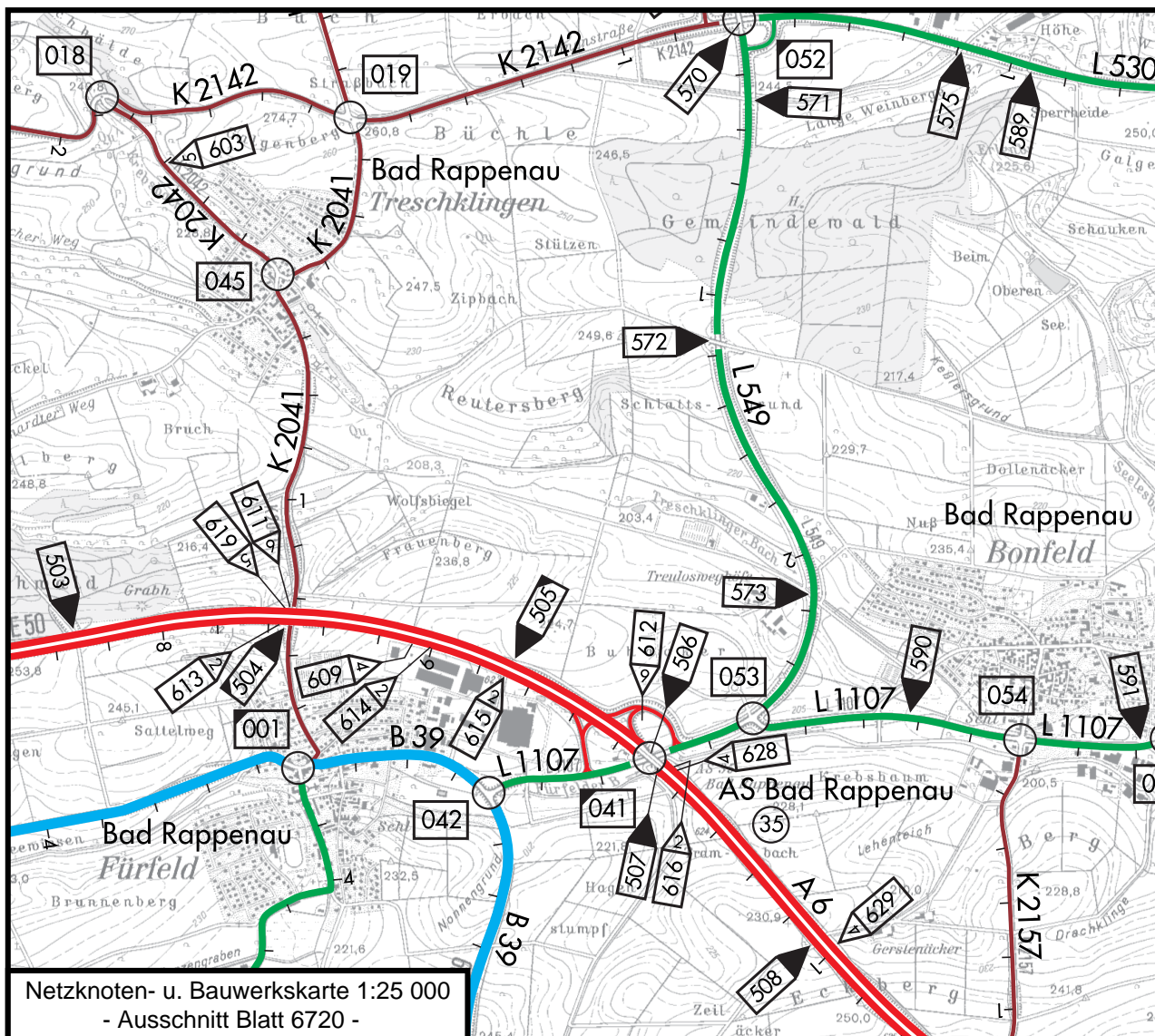
Ein Nutzungsrecht kann nur vergeben werden, wenn Verwendungszweck, Umfang, Inhalt und Anzahl der Vervielfältigungsstücke bzw. Zahl der Bildschirmarbeitsplätze genau bekannt sind.

Über die Amtliche Straßenkarte BW 1:200 000 (ASK) und weitere Produkte der Vermessungsverwaltung Baden-Württemberg informiert das Produktverzeichnis des Landesamts für Geoinformation und Landentwicklung, Büchsenstraße 54, 70174 Stuttgart; Kartenvertrieb Telefon: 0711 95980-550, Internet: <https://www.lgl-bw.de>

© Bearbeitung und Gestaltung: RP Tübingen, Abt. 9 Landesstelle für Straßentechnik

# Netznoten- und Bauwerkskarte 1:25 000

NKBWK 25 Mehrfarbiger Plot, 307 Kartenblätter **Preis je Kartenblatt EUR 10,00**  
Format 57,5 cm x 58 cm (plano)  
(Sonderformat Blätter 7412/7413 und 7711/7712)  
auch gefaltet auf DIN A4 lieferbar

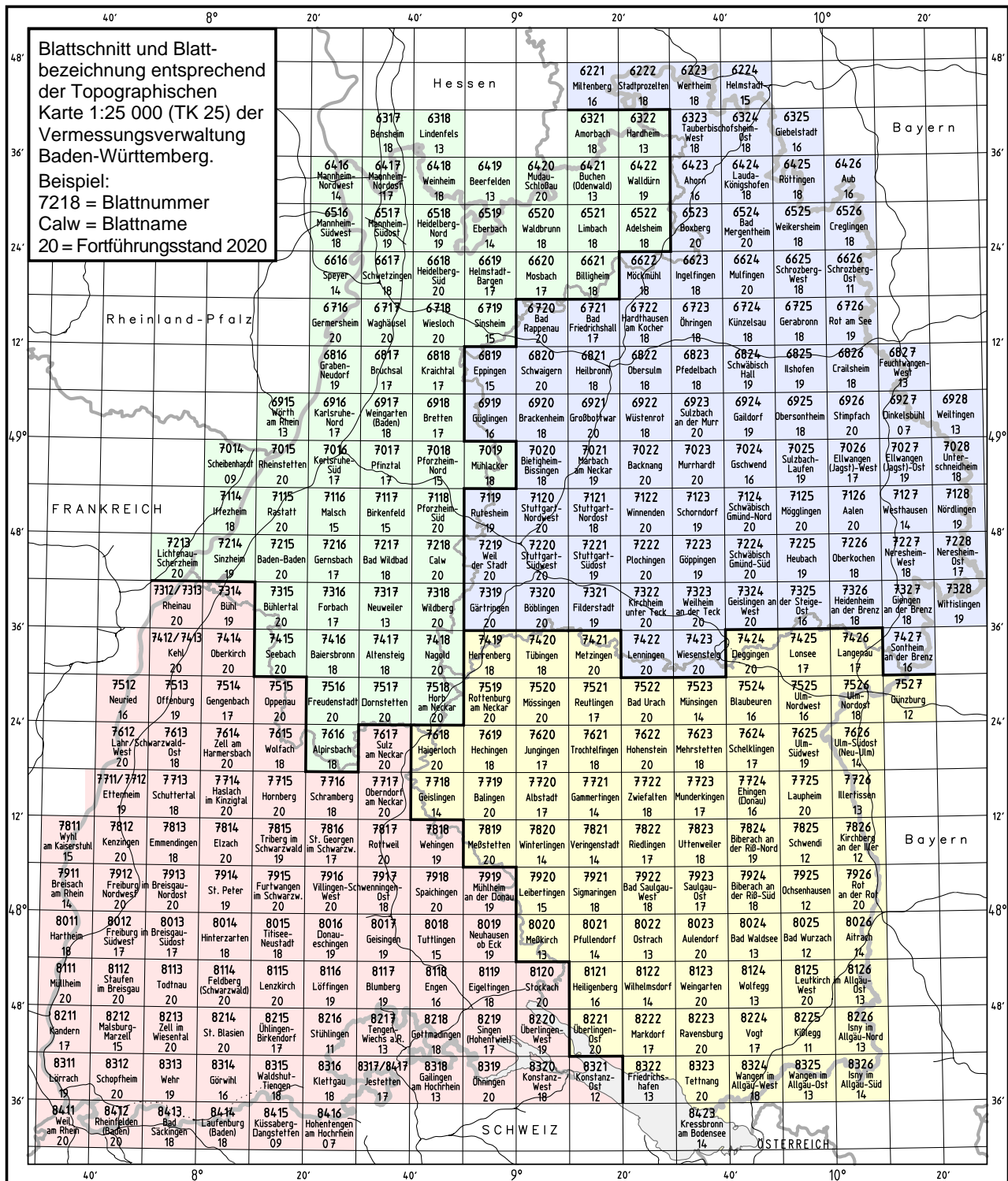


Die Karte enthält das Ordnungssystem der klassifizierten Straßen (Autobahnen, Bundes-, Landes- und Kreisstraßen) und visualisiert Daten der Straßeninformationsbank (TT-SIB und SIB-Bauwerke) mit Netznoten, Stationierung der Straßenabschnitte, Lage von Bauwerken mit Bauwerksart auf Grundlage der Topographischen Karte TK 25.

Alle gemeldeten Fortführungsinformationen werden zeitnah in das digital vorgehaltene Kartenwerk übernommen.

# Blattübersicht / Fortführungsstand

## NKBWK 25



# Straßennetzkarte 1:100 000 - Ausgabe 2020 -

SNK 100 Mehrfarbiger Druck, 13 Kartenblätter **Preis je Kartenblatt EUR 9,00**  
Formate 80 - 140 cm breit x 77 - 118,8 cm hoch (plano)  
auch gefaltet auf 20 cm x 29,7 cm lieferbar



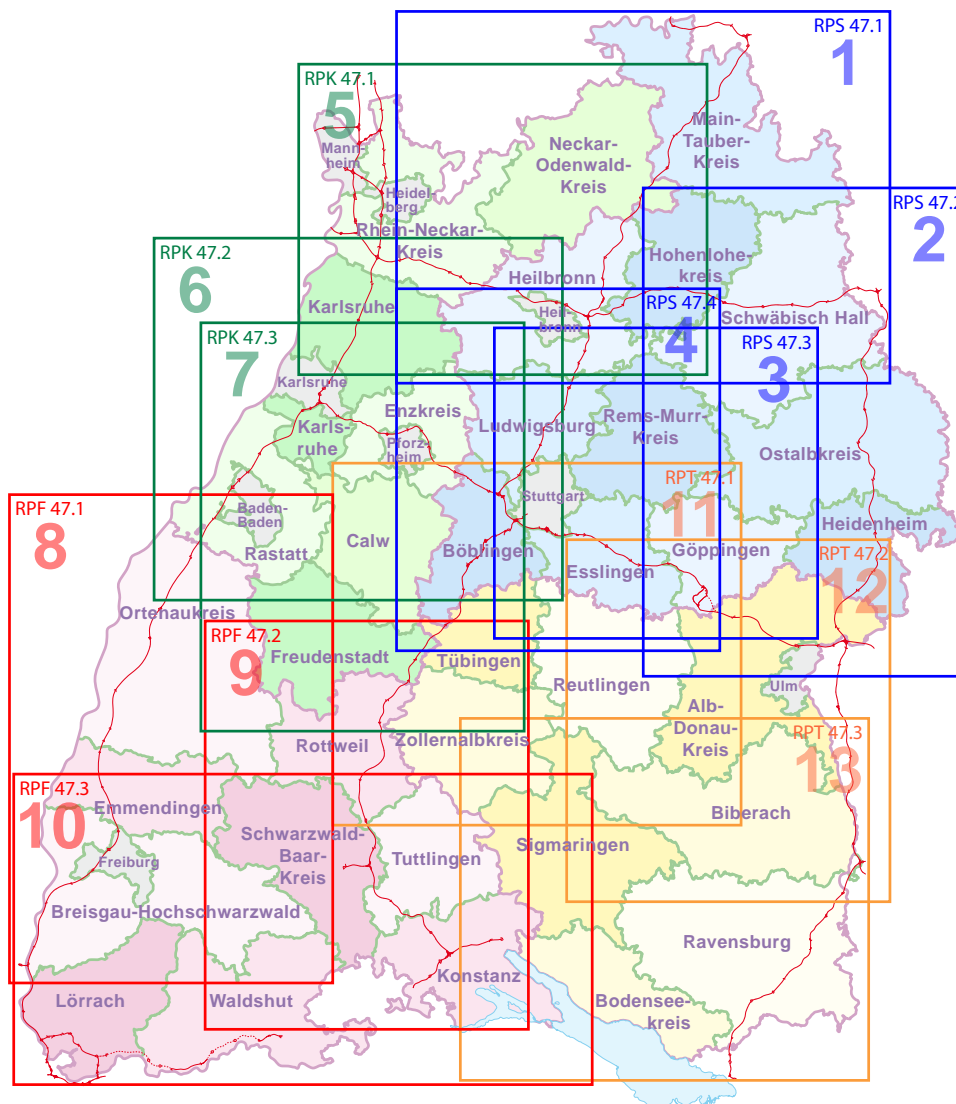
Die Karte enthält neben der Topographie das Ordnungssystem der klassifizierten Straßen mit Netzknoten, Abschnittslängen und Stationierungsrichtungen sowie den Blattschnitt der Topographischen Karte 1:25 000. Ebenfalls dargestellt sind Einrichtungen an Autobahnen mit Betriebskilometrierung und Betriebsumfahrten, Dienststellen der Straßenbauverwaltung und Zuständigkeitsgrenzen.

Digitale Daten werden vom Landesamt für Geoinformation und Landentwicklung (LGL) abgegeben (mailto: [geodaten@lgl.bwl.de](mailto:geodaten@lgl.bwl.de), siehe auch S. 3).

Siehe auch <https://www.geoportal-bw.de/startseite> ☞ Thema: Infrastruktur ☞ Kartenkatalog: Verkehr ☞ Karte: WMS LGL-BW Straßennetzkarte 1 : 100 000 Farbkombination

# Blattübersicht der 13 Dienstbezirke der RP Baureferate

## SNK 100



Blatt	RP Baureferat	Kartenblatt	Stadt- (S) und Landkreise (KFZ-Kennzeichen als Abkürzung)				Kartenformat (Breite x Höhe in cm)			
<b>Regierungspräsidium Stuttgart</b>										
1	RPS 47.1 Nord	Heilbronn	TBB	+	KÜN	+	HN	+	HN(S)	120,0 x 91,4
2	RPS 47.2 Ost	Ellwangen	SHA	+	AA	+	HDH			80,0 x 118,8
3	RPS 47.3 Süd	Göppingen	WN	+	ES	+	GP			80,0 x 77,0
4	RPS 47.4 West	Stuttgart	LB	+	S(S)	+	BB			80,0 x 89,1
<b>Regierungspräsidium Karlsruhe</b>										
5	RPK 47.1 Nord	Heidelberg	MA(S)	+	HD	+	HD(S)	+	MOS	100,0 x 77,0
6	RPK 47.2 Mitte	Karlsruhe	KA	+	KA(S)	+	RA	+	BAD(S)	100,0 x 89,1
7	RPK 47.3 Süd	Freudenstadt	PF	+	PF(S)	+	CW	+	FDS	80,0 x 100,0
<b>Regierungspräsidium Freiburg</b>										
8	RPF 47.1 Nord	Offenburg / Freiburg	OG	+	EM	+	FR	+	FR(S)	80,0 x 118,8
9	RPF 47.2 Ost	Donaueschingen	RW	+	VS	+	TUT			80,0 x 100,0
10	RPF 47.3 Süd	Bad Säckingen	LÖ	+	WT	+	KN			140,0 x 77,0
<b>Regierungspräsidium Tübingen</b>										
11	RPT 47.1 Nord	Tübingen / Reutlingen	TÜ	+	RT	+	BL			100,0 x 89,1
12	RPT 47.2 Mitte	Ehingen	UL	+	UL(S)	+	BC			80,0 x 89,1
13	RPT 47.3 Süd	Ravensburg	SIG	+	RV	+	FN			100,0 x 89,1

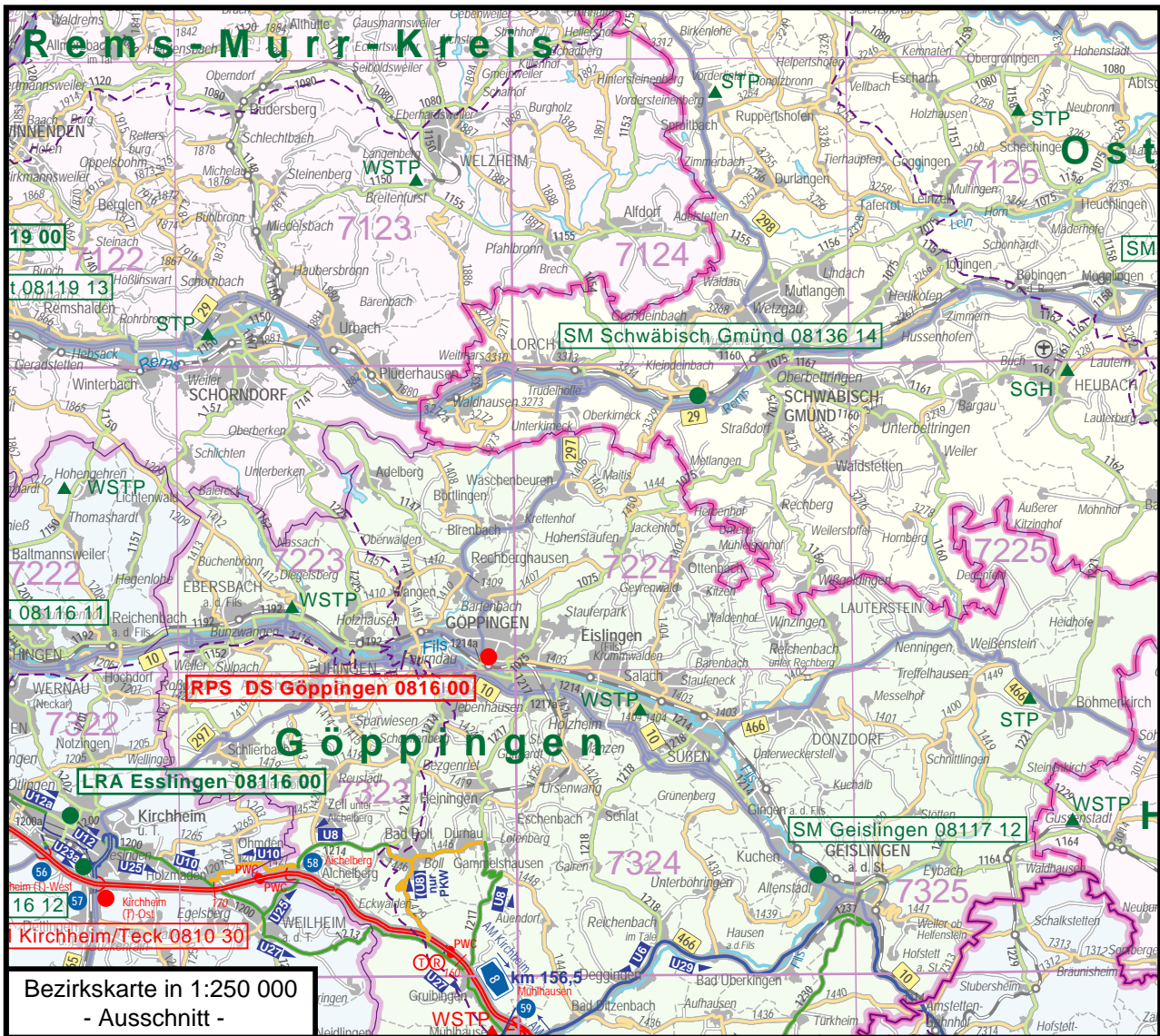
# Bezirkkarte 1:250 000 / 1:150 000

Preis je Kartenblatt EUR 10,00

BK 250 Mehrfarbiger Plot, Landesübersicht 1:250 000  
Format 91,4 cm x 111 cm

BK 150 Mehrfarbiger Plot, Ausschnittsvergrößerung je Regierungsbezirk 1:150 000  
Format 91,4 cm x 111 cm

☞ Hinweis: wahlweise Landkreise mit (siehe Bsp.) oder ohne farbigen Hintergrund



Die Karte beinhaltet die Dienststellenstruktur der Landesverwaltung wie auch der kommunalen Ebene. Sie enthält alle Angaben zu den Dienststellen, deren Nummern nach dem Dienststellen-Schlüsselverzeichnis, den Dienstorten und den Zuständigkeitsgrenzen der Straßenbauverwaltung Baden-Württemberg. Als Sondereintragung sind zudem die BAB-Umleitungsstrecken dargestellt.

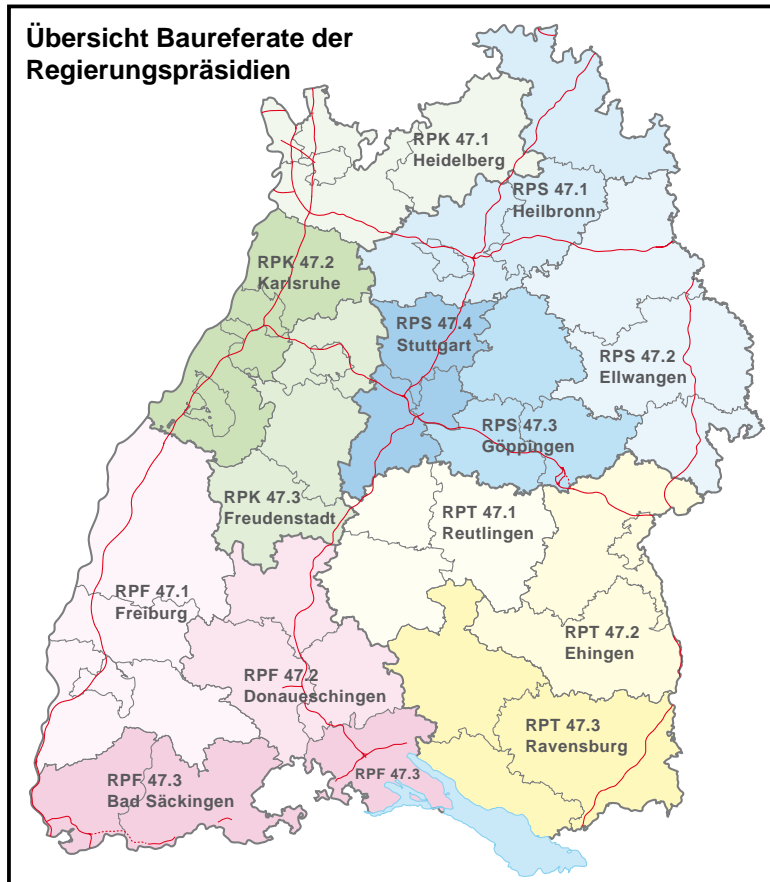
Die thematischen Inhalte und das Straßennetz werden laufend aktualisiert.

Den Kartenhintergrund bildet die Amtliche Straßenkarte Baden-Württemberg 1:250 000 vom Landesamt für Geoinformation und Landentwicklung, Ausgabe 2011 (siehe auch S. 3).

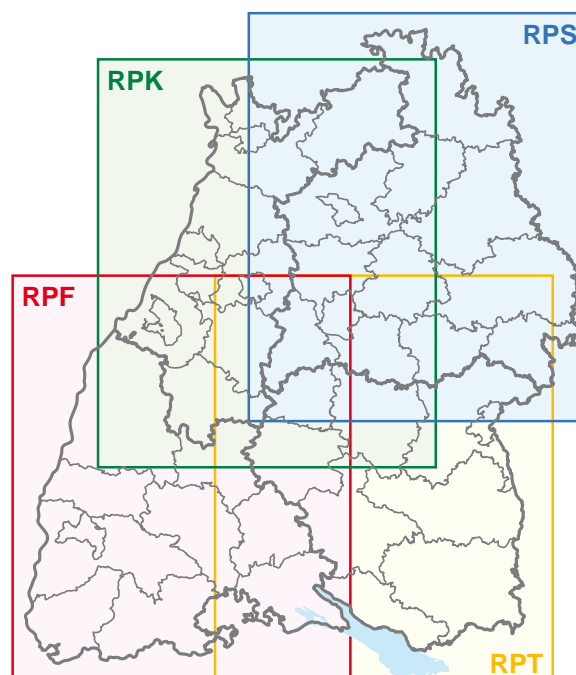


# Blattübersicht

## BK 250 / BK 150



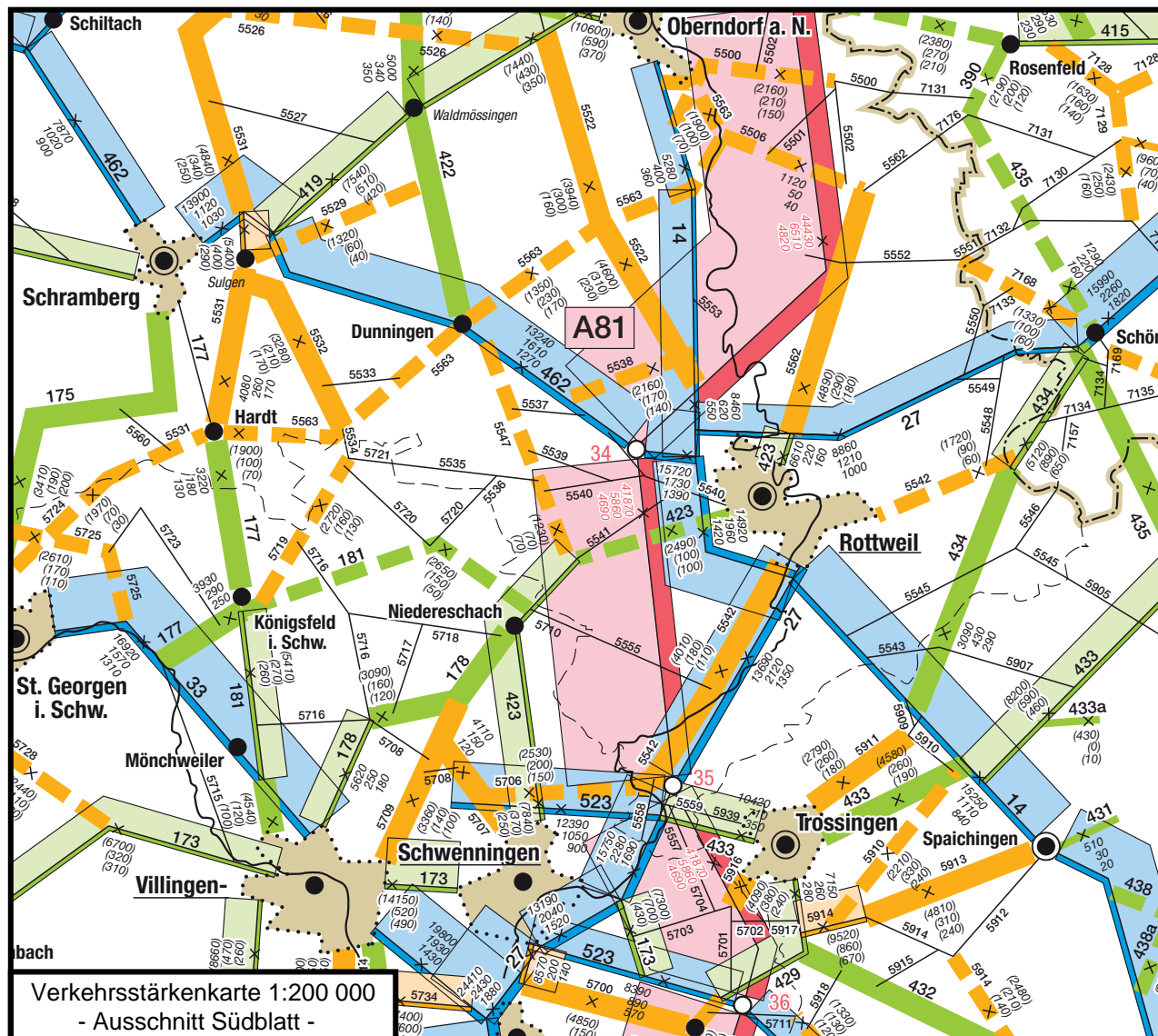
### Blattschnitt der Vergrößerungen 1:150 000



# Verkehrsstärkenkarte 1:200 000

VSK 200 Mehrfarbiger Druck, Nord- und Südblatt Preis je Kartenblatt EUR 9,00  
 Format je 117 cm x 84 cm (plano)  
 auch gefaltet auf DIN A4 lieferbar  
 Ausgabe 2007, Zählwerte aus 2005  
 (Auflagedrucke der Ausgaben 2002 mit Zählwerten aus 2000  
 und 1996 mit Zählwerten aus 1995 sind noch vorrätig.)

☞ aktuellere Zählwerte im Internet: <https://svz-bw.de/verkehrszaehlung/bundesweite-strassenverkehrszaehlung/>



Die Karte enthält in generalisierter Wiedergabe das klassifizierte Straßennetz (Autobahnen, Bundes-, Landes- und Kreisstraßen) mit Darstellung des durchschnittlichen täglichen Verkehrs durch Verkehrsstärkenbänder sowie die Lage der Zählstellen, die Länge der Zählabschnitte und die Zählwerte (Gesamtverkehr, Güterverkehr und Schwerverkehr) der bundesweiten Straßenverkehrszählung (im 5-jährigen Turnus).